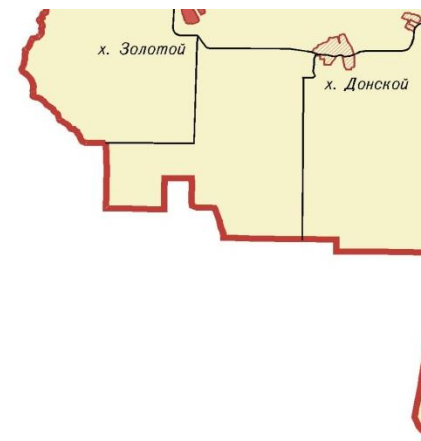
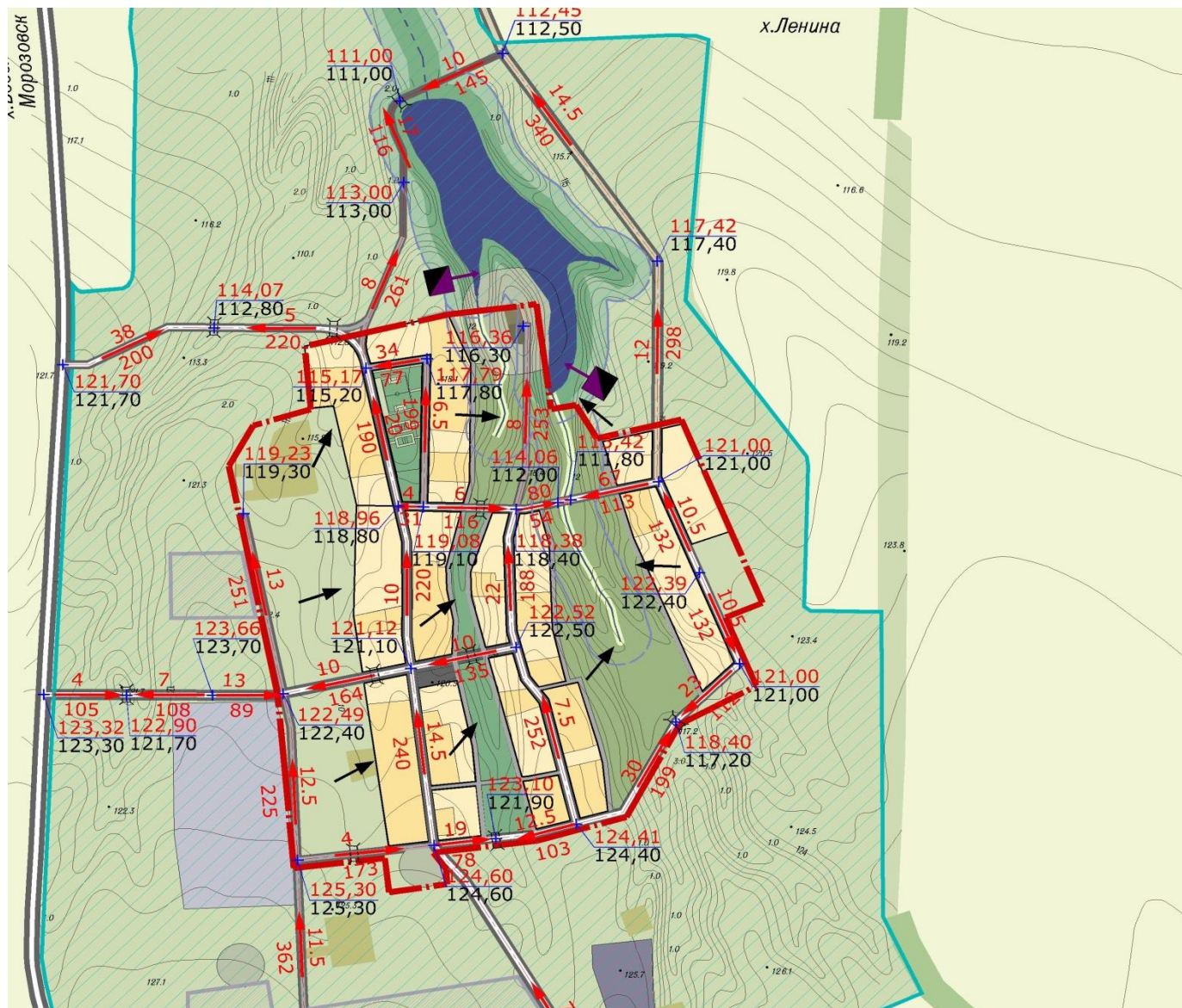







Схема инженерной подготовки и благоустройства х. Золотой



УСЛОВНЫЕ ОБОЗНАЧЕНИЯ

-  Проектируемая граница хутора
-  Красные линии

ВЕРТИКАЛЬНАЯ ПЛАНИРОВКА

- 83,85** красная отметка (проектная)
- 84,00** черная отметка (натурная)
- $i=9$**  уклон в промиллях
- 194** расстояние в метрах
-  направление движения поверхностных вод
-  резервуар-отстойник сточных вод дождевой канализации
-  водопропускная труба

Масштаб 1:5000